EVROPSKÁ UNIE
Fond soudržnosti
Operační program Životní prostředí

Zpracování podkladů pro stanovení záplavových území a map povodňového ohrožení v územní působnosti státního podniku Povodí Ohře

Část 16.
Panenský potok (IDVT 10100181) – studie záplavového území, aktualizace, ř. km 10,650 - 27,406

C1. Mapa záplavového území

1 : 5 000

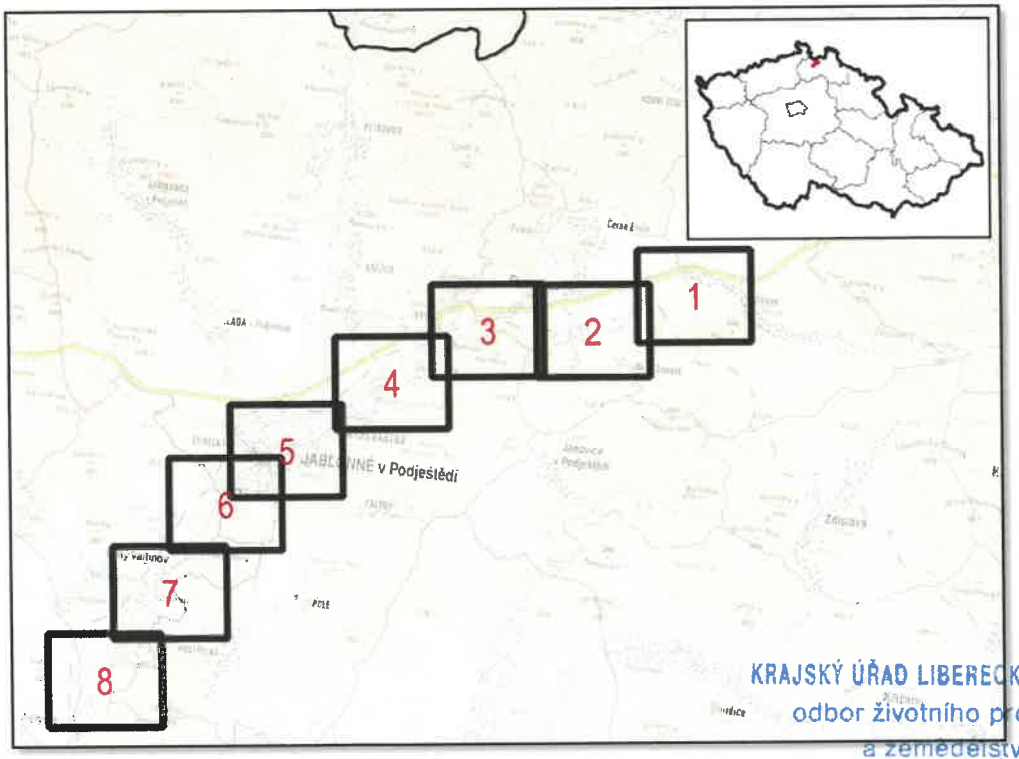

KRAJSKÝ ÚŘAD LIBERECKÉHO KRAJE
odbor životního prostředí
a zemědělství
Stanoveno čj. KULK/ 56036/2023
ve dne 4.9.2023 podpis

LISTOPAD 2022

OBJEDNATEL

Povodí Ohře

Ing. FILIP URBAN
autorizovaný inženýr pro stavby vodního hospodářství a krajinného inženýrství
ČKAIT - 0014079 D1

ZHOTOVITEL

SWECO

VRV

6

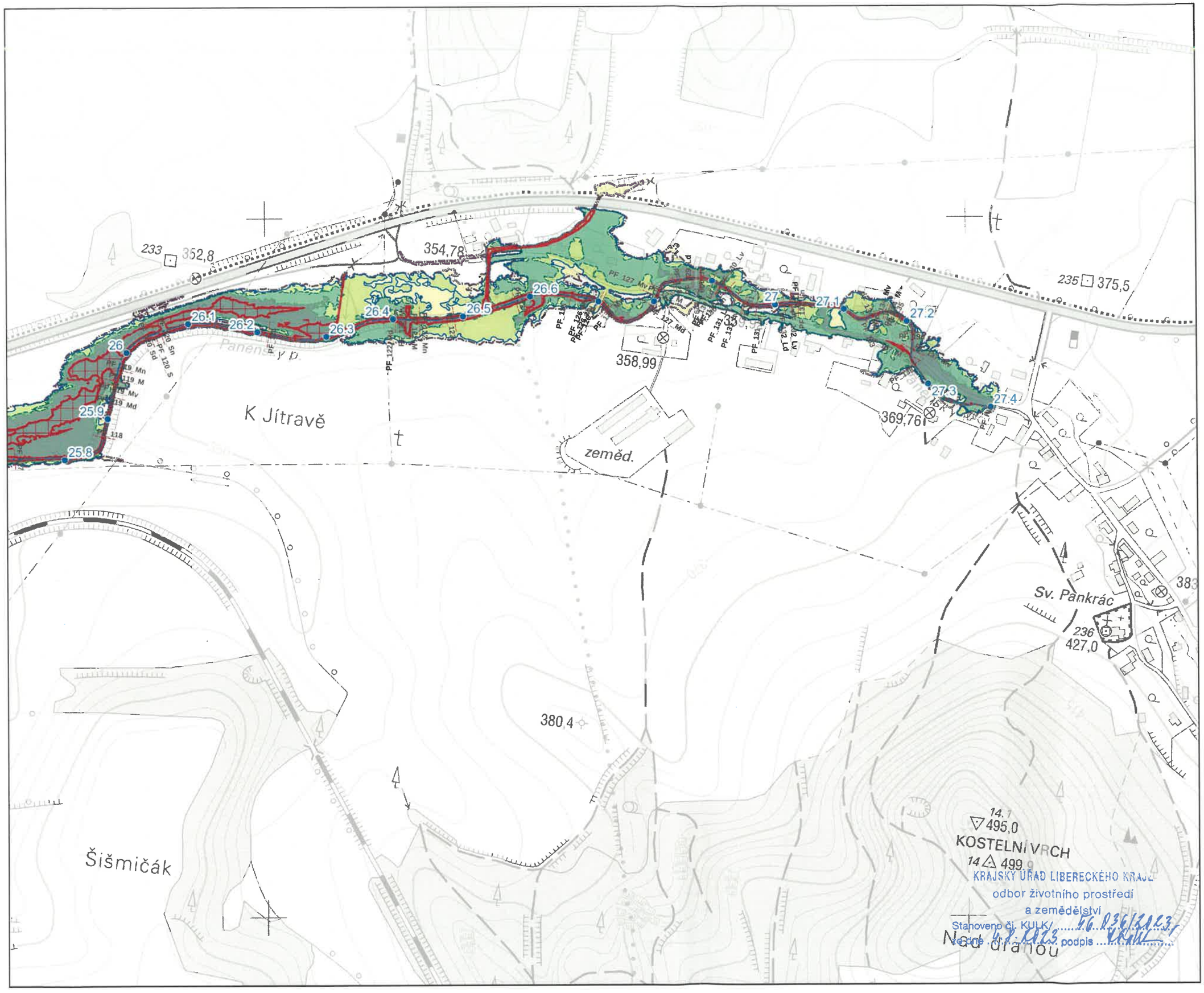

Záplavová území

- Aktivní zóna
- Q_5
- Q_{20}
- Q_{100}
- Q_{500}
- Osa toku s říční kilometráží
- Příčné řezy vč. názvu řezu

1:5 000

1 cm = 50 m

souřadnicový referenční systém S-JTSK
výškový referenční systém Balt po vyrovnání

Pořizovatel: Povodí Ohře, státní podnik
Zhotovitel: SWECO + VRV

Zpracováno v rámci projektu:
Panenský potok (IDVT 10100181) – studie záplavového území, aktualizace, ř. km 10,650 - 27,406

Tento projekt je spolufinancován Evropskou unií – Fondem soudržnosti v rámci Operačního programu Životní prostředí.

Mapové výstupy jsou zpracovány na podkladu Výškopisných dat DMR 5G, copyright © ČÚZK, MO ČR, MZe ČR; ZABAGED® copyright © ČÚZK; Základní mapy ČR 1:10 000 copyright © ČÚZK a podkladech Povodí Ohře, státní podnik

C.1 Mapa záplavového území

KRAJSKÝ ÚŘAD LIBERECKÉHO KRAJE
odbor životního prostředí
a zemědělství
Stanoveno čj. KULK/ 56 036/2023/
ve dne 4.7.2023 podpis

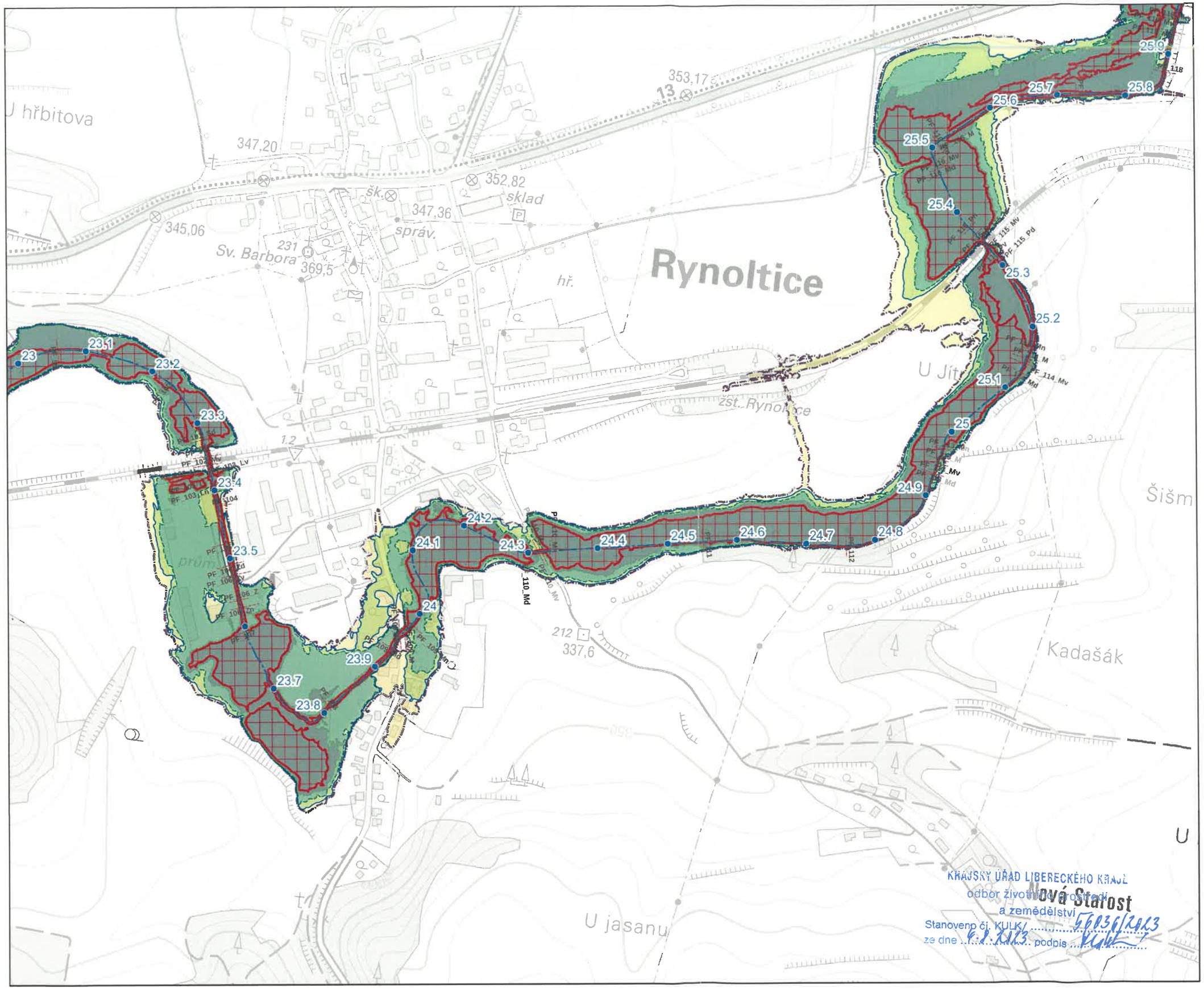

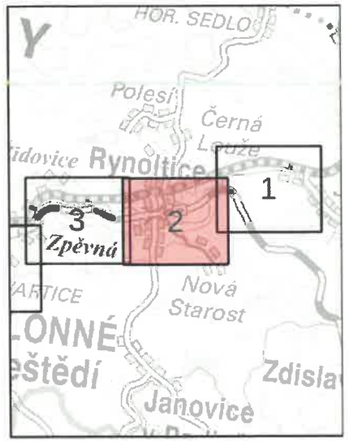

Záplavová území

- Aktivní zóna
- Q_5
- Q_{20}
- Q_{100}
- Q_{500}
- Osa toku s říční kilometráží
- Příčné řezy vč. názvu řezu

1:5 000

1 cm = 50 m

souřadnicový referenční systém S-JTSK
výškový referenční systém Balt po vyrovnání

Pořizovatel: Povodí Ohře, státní podnik
Zhotovitel: SWECO + VRV

Zpracováno v rámci projektu:
Panenský potok (IDVT 10100181) – studie záplavového území, aktualizace, ř. km 10,650 - 27,406

Tento projekt je spolufinancován Evropskou unií – Fondem soudržnosti v rámci Operačního programu Životní prostředí.

Mapové výstupy jsou zpracovány na podkladu Výškopisných dat DMR 5G, copyright © ČÚZK, MO ČR, MZe ČR; ZABAGED® copyright © ČÚZK; Základní mapy ČR 1:10 000 copyright © ČÚZK a podkladech Povodí Ohře, státní podnik

KRAJSKÝ ÚŘAD LIBERECKÉHO KRAJE
odbor životního prostředí
a zemědělství
Nová Starost
Stanovení čj. KULK/ 56036/2023
ze dne 6.7.2023 podpis

C.1 Mapa záplavového území

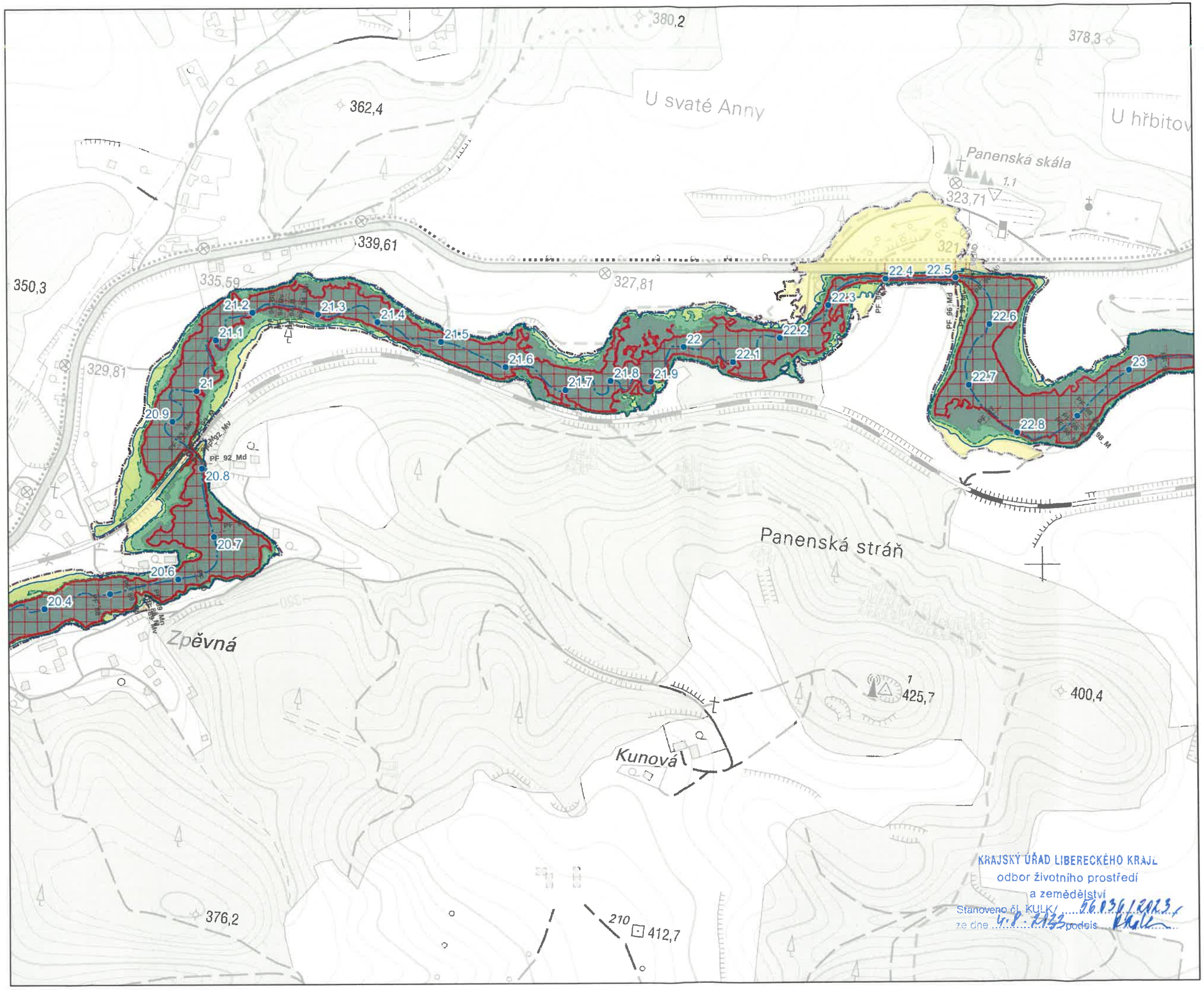

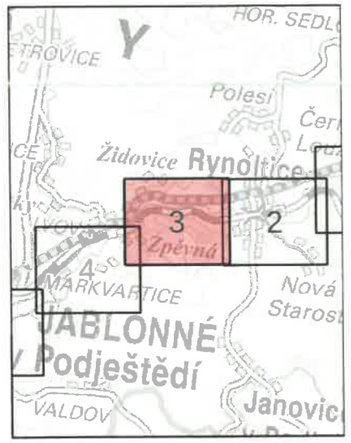

Záplavová území

- Aktivní zóna
- Q_5
- Q_{20}
- Q_{100}
- Q_{500}
- Osa toku s říční kilometráží
- Příčné řezy vč. názvu řezu

1:5 000

1 cm = 50 m

souřadnicový referenční systém S-JTSK
výškový referenční systém Balt po vyrovnání

Pořizovatel: Povodí Ohře, státní podnik
Zhotovitel: SWECO + VRV

Zpracováno v rámci projektu:
Panenský potok (IDVT 10100181) – studie záplavového území, aktualizace, ř. km 10,650 - 27,406

Tento projekt je spolufinancován Evropskou unií – Fondem soudržnosti v rámci Operačního programu Životní prostředí.

Mapové výstupy jsou zpracovány na podkladu Výškopisných dat DMR 5G, copyright © ČÚZK, MO ČR, MZe ČR; ZABAGED® copyright © ČÚZK; Základní mapy ČR 1:10 000 copyright © ČÚZK a podkladech Povodí Ohře, státní podnik

KRAJSKÝ ÚŘAD LIBERECKÉHO KRAJE
odbor životního prostředí
a zemědělství
Stanoveno čj. KULK/ 56036/2023
ze dne 4.8.2023 podpis

C.1 Mapa záplavového území

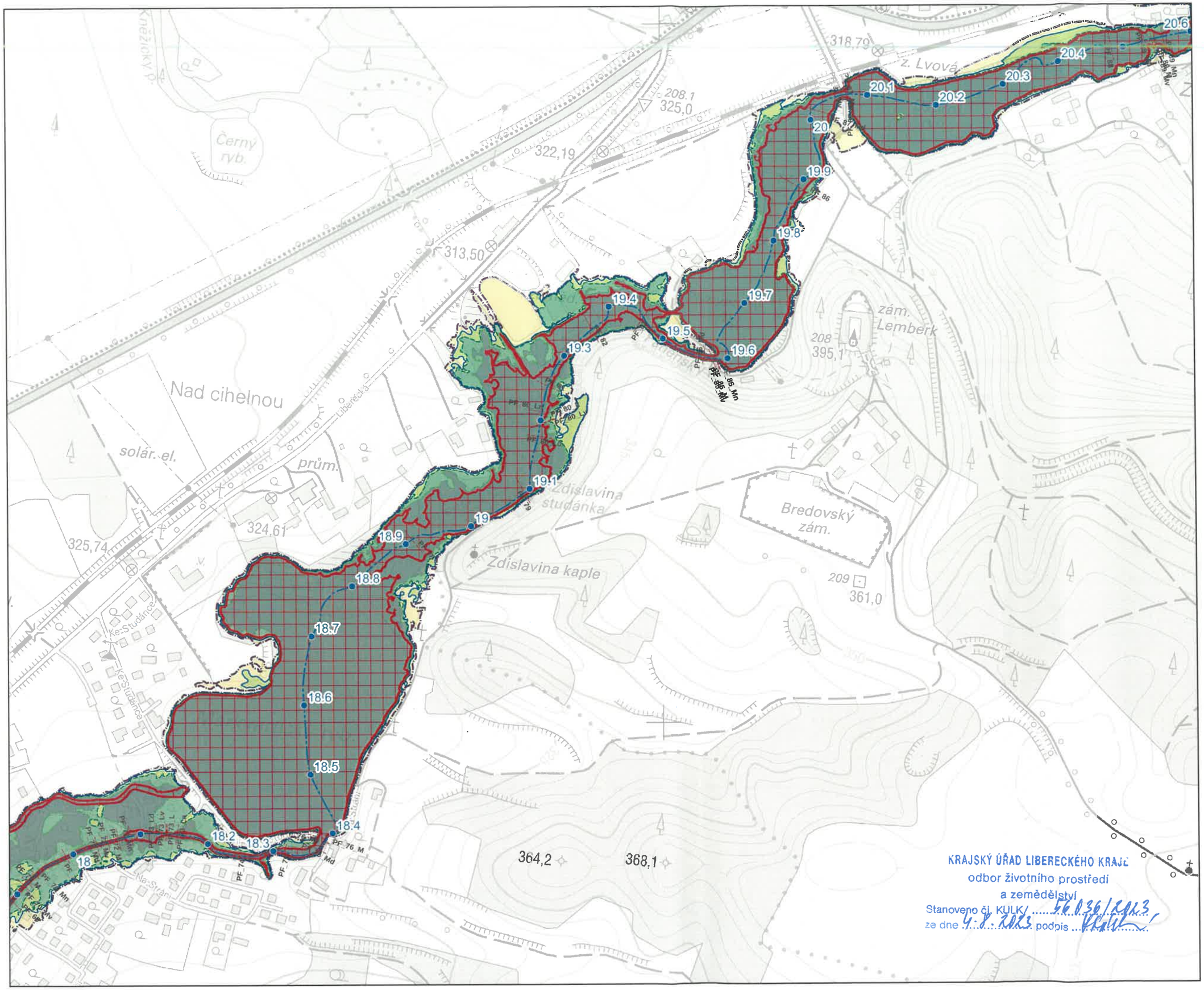

Záplavová území

- Aktivní zóna
- Q_5
- Q_{20}
- Q_{100}
- Q_{500}
- Osa toku s říční kilometráží
- Příčné řezy vč. názvu řezu

1:5 000

1 cm = 50 m

souřadnicový referenční systém S-JTSK
výškový referenční systém Balt po vyrovnání

Pořizovatel: Povodí Ohře, státní podnik
Zhotovitel: SWECO + VRV

Zpracováno v rámci projektu:
Panenský potok (IDVT 10100181) – studie záplavového území, aktualizace, ř. km 10,650 - 27,406

Tento projekt je spolufinancován Evropskou unií – Fondem soudržnosti v rámci Operačního programu Životní prostředí.

Mapové výstupy jsou zpracovány na podkladu Výškopisných dat DMR 5G, copyright © ČÚZK, MO ČR, MZe ČR; ZABAGED® copyright © ČÚZK; Základní mapy ČR 1:10 000 copyright © ČÚZK a podkladech Povodí Ohře, státní podnik

KRAJSKÝ ÚŘAD LIBERECKÉHO KRAJE
odbor životního prostředí
a zemědělství
Stanoveno čj. KULK/ 56036/2023,
ze dne 4. 8. 2023 podpis

C.1 Mapa záplavového území

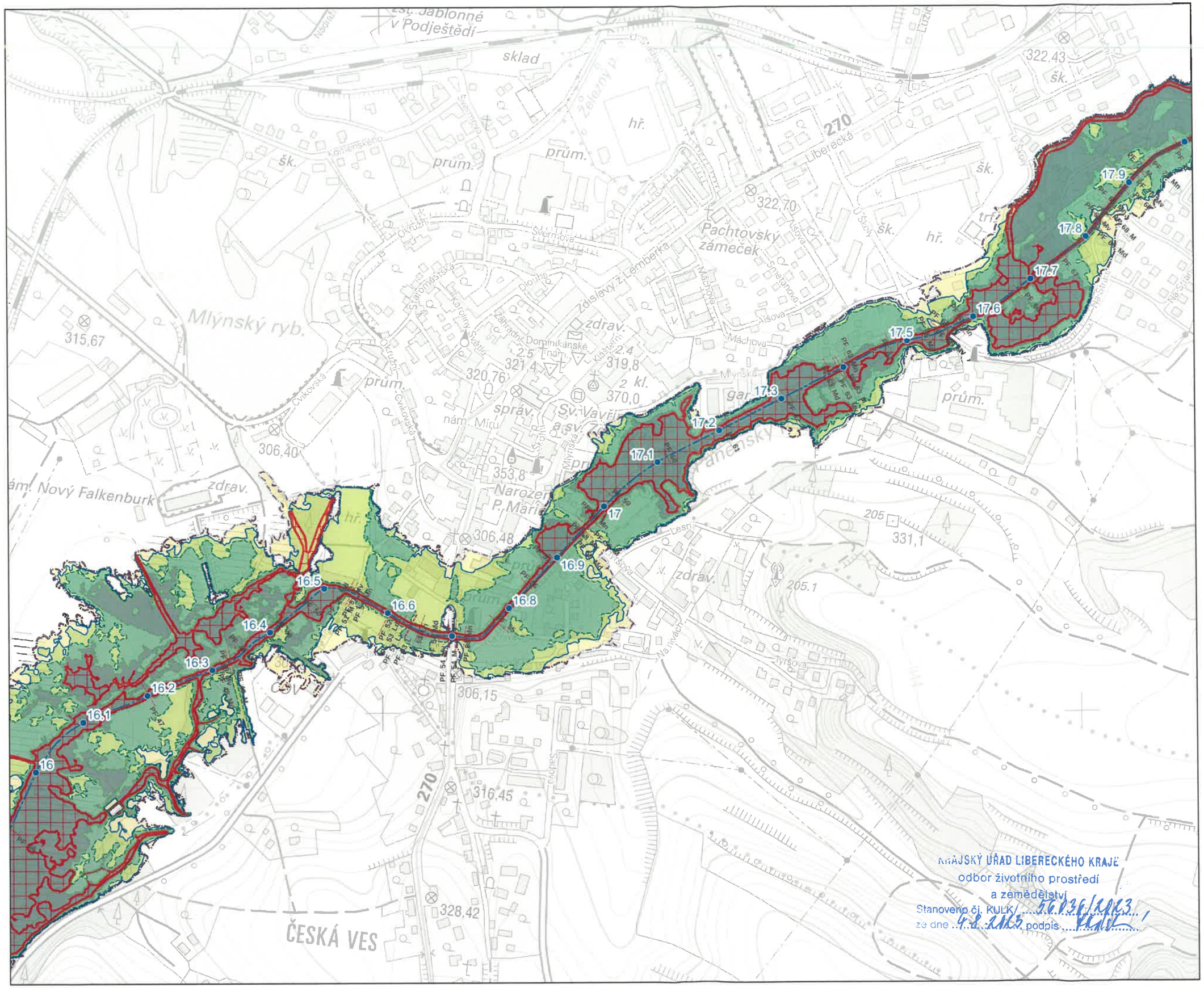

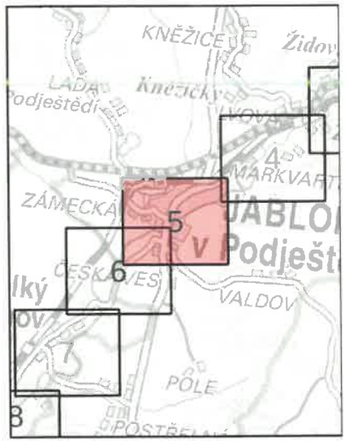

Záplavová území

- Aktivní zóna
- Q_5
- Q_{20}
- Q_{100}
- Q_{500}
- Osa toku s říční kilometráží
- Příčné řezy vč. názvu řezu

1:5 000

1 cm = 50 m

souřadnicový referenční systém S-JTSK
výškový referenční systém Balt po vyrovnání

Pořizovatel: Povodí Ohře, státní podnik
Zhotovitel: SWECO + VRV

Zpracováno v rámci projektu:
Panenský potok (IDVT 10100181) – studie záplavového území, aktualizace, ř. km 10,650 - 27,406

Tento projekt je spolufinancován Evropskou unií – Fondem soudržnosti v rámci Operačního programu Životní prostředí.

Mapové výstupy jsou zpracovány na podkladu Výškopisných dat DMR 5G, copyright © ČÚZK, MO ČR, MZe ČR; ZABAGED® copyright © ČÚZK; Základní mapy ČR 1:10 000 copyright © ČÚZK a podkladech Povodí Ohře, státní podnik

KRAJSKÝ ÚŘAD LIBERECKÉHO KRAJE
odbor životního prostředí
a zemědělství
Stanoveno čj. KULK/ 56036/2023
ze dne 4.8.2023 podpis

C.1 Mapa záplavového území

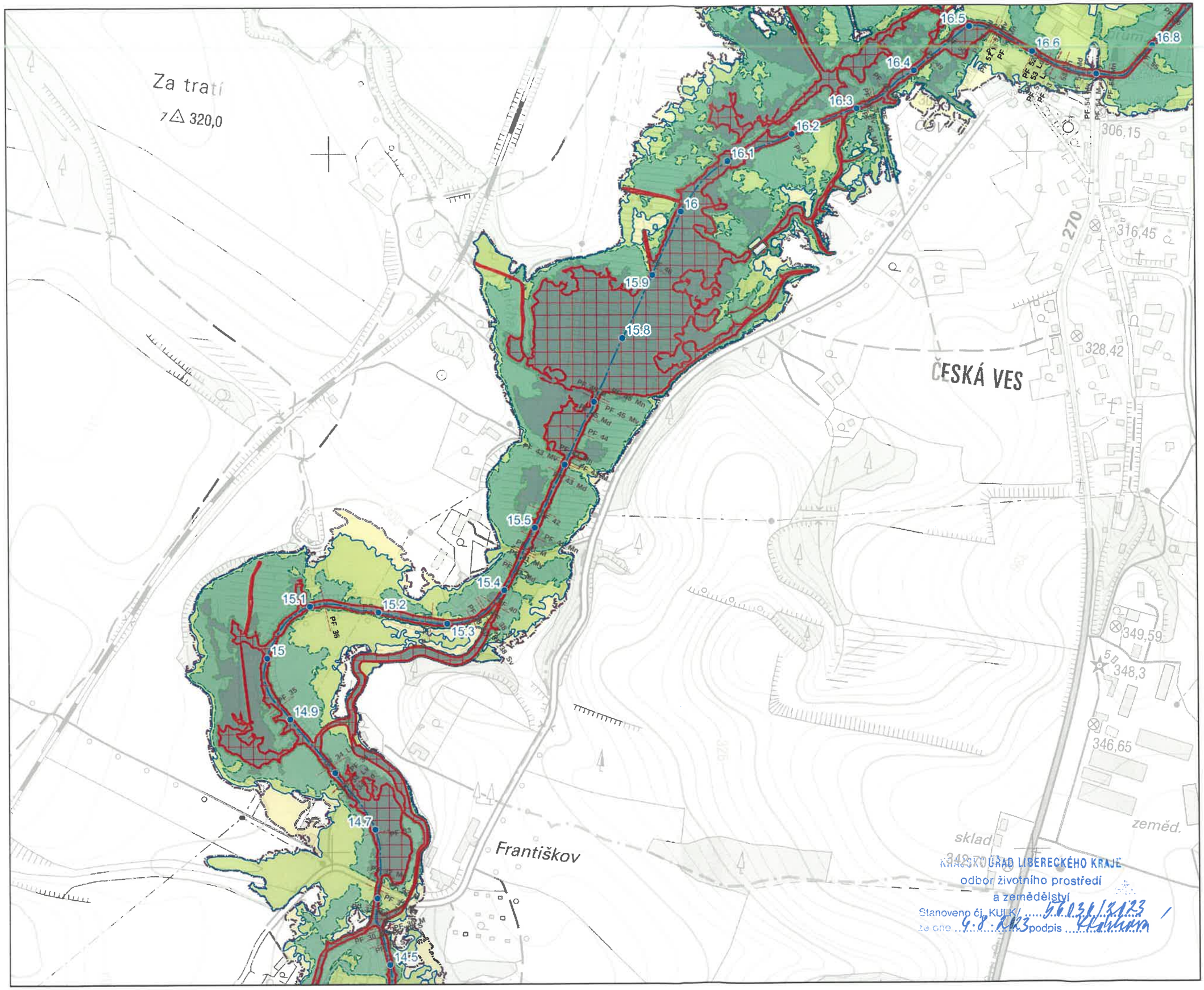

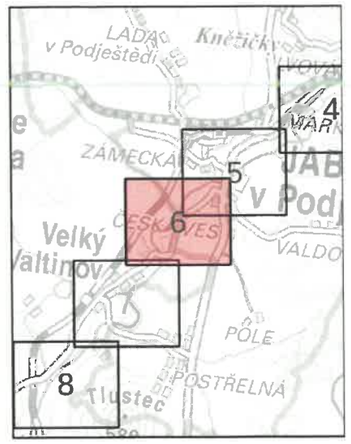

Záplavová území

- Aktivní zóna
- Q_5
- Q_{20}
- Q_{100}
- Q_{500}
- Osa toku s říční kilometráží
- Příčné řezy vč. názvu řezu

1:5 000

1 cm = 50 m

souřadnicový referenční systém S-JTSK
výškový referenční systém Balt po vyrovnání

Pořizovatel: Povodí Ohře, státní podnik
Zhotovitel: SWECO + VRV

Zpracováno v rámci projektu:
Panenský potok (IDVT 10100181) – studie záplavového území, aktualizace, ř. km 10,650 - 27,406

Tento projekt je spolufinancován Evropskou unií – Fondem soudržnosti v rámci Operačního programu Životní prostředí.

Mapové výstupy jsou zpracovány na podkladu Výškopisných dat DMR 5G, copyright © ČÚZK, MO ČR, MZe ČR; ZABAGED® copyright © ČÚZK; Základní mapy ČR 1:10 000 copyright © ČÚZK a podkladech Povodí Ohře, státní podnik

KRAJSKÝ ÚŘAD LIBERECKÉHO KRAJE
odbor životního prostředí
a zemědělství
Stanoveno čj. KULK/ 56034/2023
ze dne 4. 8. 2023 podpis

C.1 Mapa záplavového území

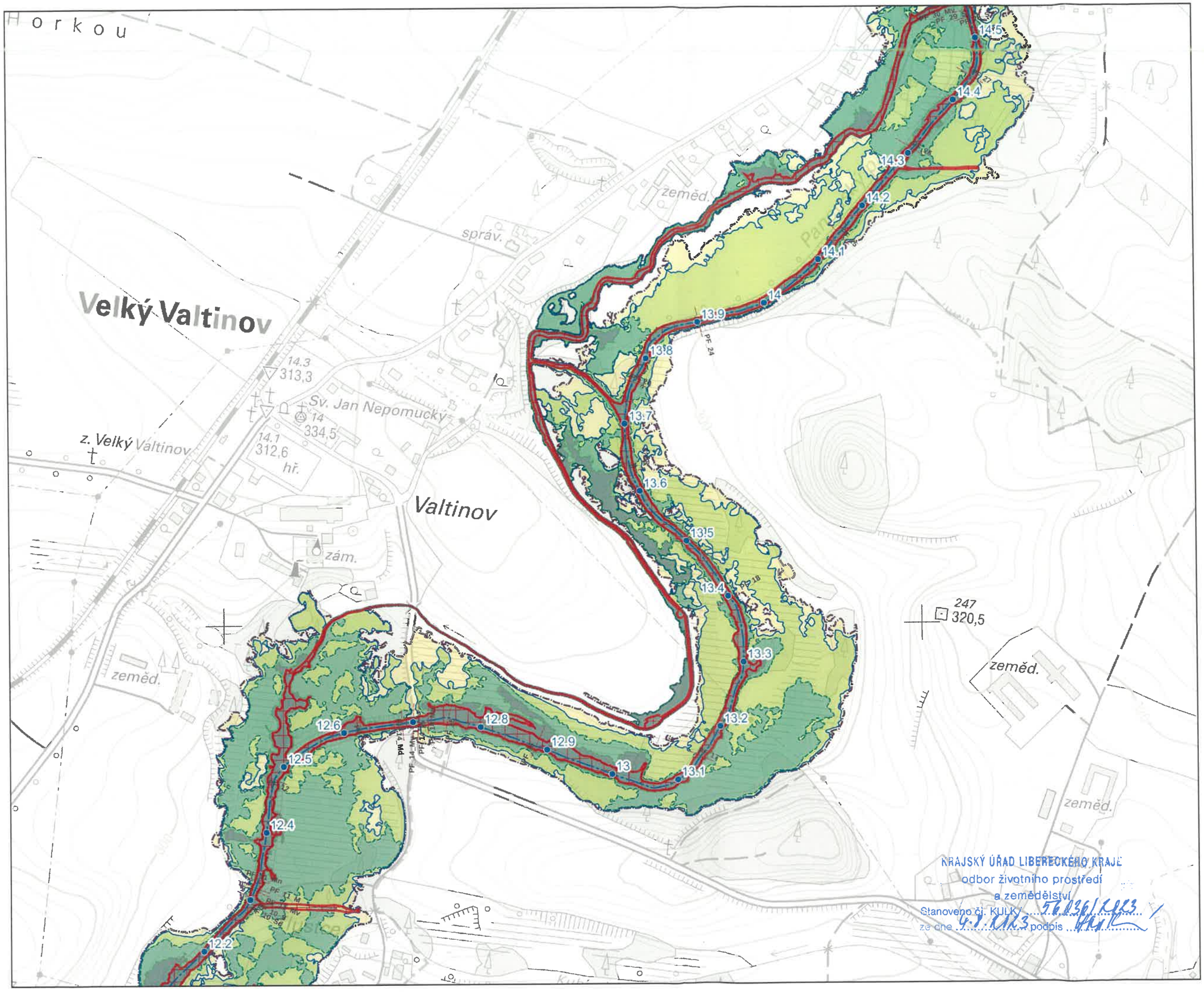

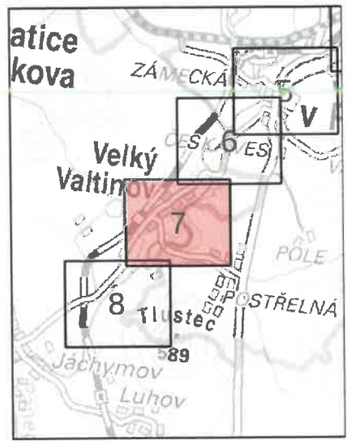

Záplavová území

- Aktivní zóna
- Q_5
- Q_{20}
- Q_{100}
- Q_{500}
- Osa toku s říční kilometráží
- Příčné řezy vč. názvu řezu

1:5 000

1 cm = 50 m

souřadnicový referenční systém S-JTSK
výškový referenční systém Balt po vyrovnání

Pořizovatel: Povodí Ohře, státní podnik
Zhotovitel: SWECO + VRV

Zpracováno v rámci projektu:
Panenský potok (IDVT 10100181) – studie záplavového území, aktualizace, ř. km 10,650 - 27,406

Tento projekt je spolufinancován Evropskou unií – Fondem soudržnosti v rámci Operačního programu Životní prostředí.

Mapové výstupy jsou zpracovány na podkladu Výškopisných dat DMR 5G, copyright © ČÚZK, MO ČR, MZe ČR; ZABAGED® copyright © ČÚZK; Základní mapy ČR 1:10 000 copyright © ČÚZK a podkladech Povodí Ohře, státní podnik

KRAJSKÝ ÚŘAD LIBERECKÉHO KRAJE
odbor životního prostředí
a zemědělství
Stanoveno čj. KULK/ 56036/2023
ze dne 4.9.2023 podpis

C.1 Mapa záplavového území

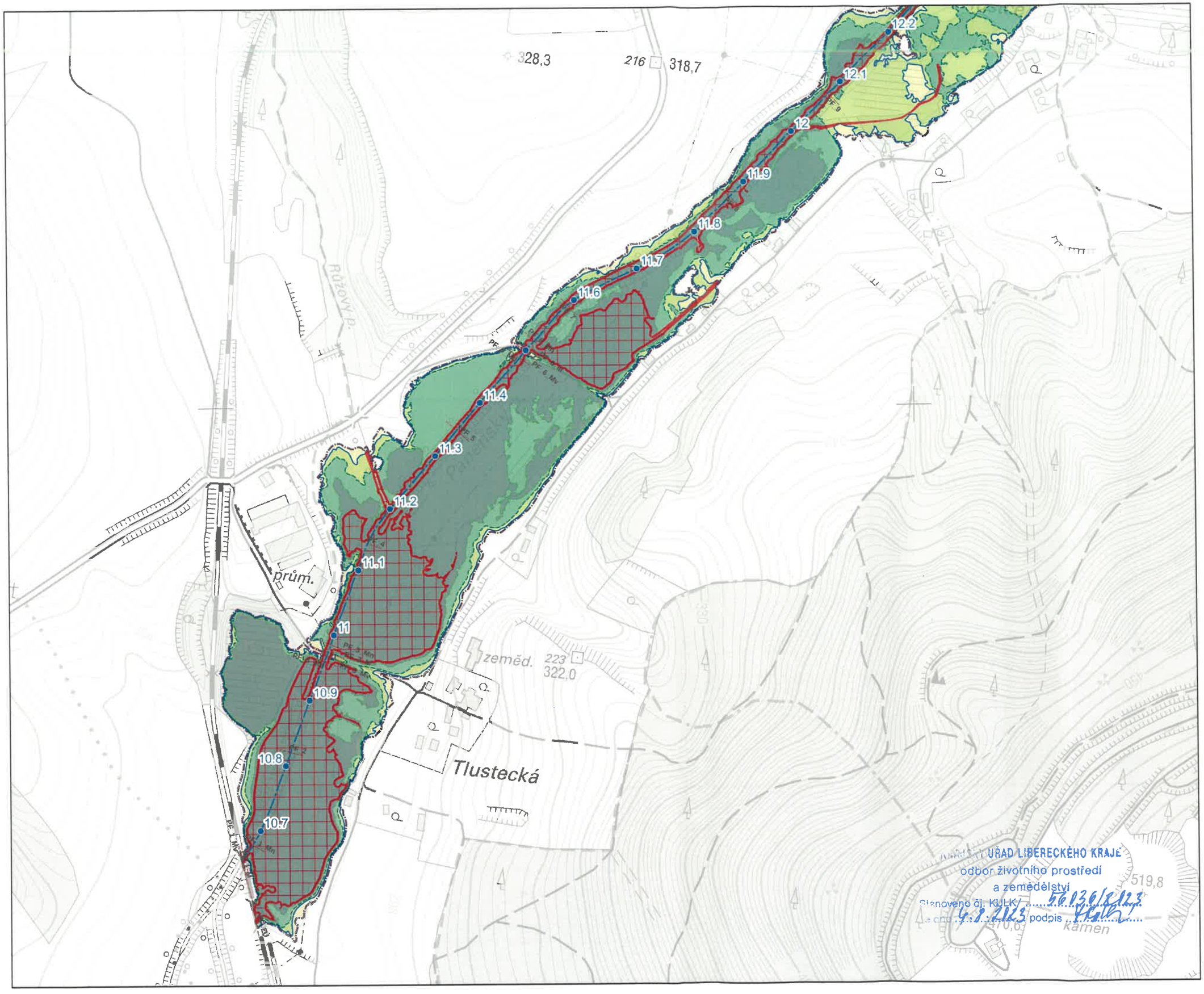

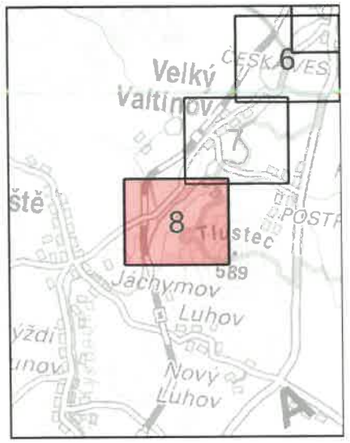

Záplavová území

- Aktivní zóna
- Q_5
- Q_{20}
- Q_{100}
- Q_{500}
- Osa toku s říční kilometráží
- Příčné řezy vč. názvu řezu

1:5 000

1 cm = 50 m

souřadnicový referenční systém S-JTSK
výškový referenční systém Balt po vyrovnání

Pořizovatel: Povodí Ohře, státní podnik
Zhotovitel: SWECO + VRV

Zpracováno v rámci projektu:
Panenský potok (IDVT 10100181) – studie záplavového území, aktualizace, ř. km 10,650 - 27,406

Tento projekt je spolufinancován Evropskou unií – Fondem soudržnosti v rámci Operačního programu Životní prostředí.

Mapové výstupy jsou zpracovány na podkladu Výškopisných dat DMR 5G, copyright © ČÚZK, MO ČR, MZe ČR; ZABAGED® copyright © ČÚZK; Základní mapy ČR 1:10 000 copyright © ČÚZK a podkladech Povodí Ohře, státní podnik

ÚŘAD LIBERECKÉHO KRAJE
odbor životního prostředí
a zemědělství
Stanoveno čj. KULK/ 56136/2023
Ze dne 4.8.2023 podpis

C.1 Mapa záplavového území